







LEGENDA:

- rury ochronne dwudzielne śr. 110 mm na kablu Orange S.A.
- ===== rury ochronne dwudzielne śr. 160 mm na kablu Orange S.A.

LEGENDA BRANŻA ELEKTRYCZNA, OŚWIETLENIE ULIC

- x — istniejąca linia kablowa nn-0,4kV (do unieczynnienia)
- projektowana linia kablowa nn-0,4kV
- ===== rura osłonowa

LEGENDA BRANŻA SANITARNA:

-  kanalizacja deszczowa
-  wpust deszczowy
-  wpust deszczowy do likwidacji
-  hydrant ppoż.
-  sieci wodociągowe projektowane
-  sieci wodociągowe do likwidacji


Przedsiębiorstwo Wodociągów i Kanalizacji
Spółka z o.o. w Lidzbarku Warmińskim
11-100 Lidzbark Warmiński, ul. Marsz. J. Piłsudskiego 1
UZGODNIENIE Nr 10/2016
z dnia 25.03.2016
OBIEKT: Sieci wodociągowe

Stwierdza się że przedłożony projekt Wykonanie
przebudowy sieci wodociągowej
w miejscowości Pilnik
został uzgodniony w PWIK w Lidzbarku Warmińskim
bez uwag z uwagami w piśmie

KIEROWNIK WYDZIAŁU WODOCIĄGÓW
mgr inż. Michał Sadowski
PREZES ZARZĄDU
mgr inż. Bartosz Buczyński

ZASTRZEŻENIA:

1. O rozpoczęciu robót niezwłocznie poinformować PWIK w Lidzbarku Warmińskim, przekładając jeden egzemplarz zatwierdzonego projektu.
2. Napótkane w czasie robót kolidujące z siecią wod-kan zlokalizować do PWIK w Lidzbarku Warmińskim.
3. Wszelkie zmiany w realizacji projektu, które będą miały wpływ na eksploatację i funkcjonowanie urządzeń wod-kan, do eksploatacji jest przedłożenie PWIK egz. powykonawczej dokumentacji geodezyjnej, sprawozdanie analizy próbek wody z wykonanego przyłącza, atesty wbudowanych materiałów oraz protokołów z przeprowadzonych prób.



Jednostka projektowa:		Kulczyk Projekty Łukasz Kulczyk ul. Gen. Sikorskiego 16/4, 86-300 Grudziądz tel. 500 46 16 59, e-mail: lukasz@kulczyk.org	
Zamawiający:		Gmina Lidzbark Warmiński ul. Krasińskiego 1, 11-100 Lidzbark Warmiński	
Zadanie:		Przebudowa drogi gminnej 117016N w miejscowości Pilnik	
Stadium:		PROJEKT WYKONAWCZY	
Branża:		SANITARNA	
Funkcja	Imię i nazwisko	Nr uprawnień	Podpis
Projektant:	techn. Edmund Wierchowski	BP-RN-VI/4/TO/79	
Nr rysunku	Tytuł rysunku	Skala	Data
W 01	PLAN ZAGOSPODAROWANIA TERENU SIECI WODOCIĄGOWE	1:500	MARZEC 2016